

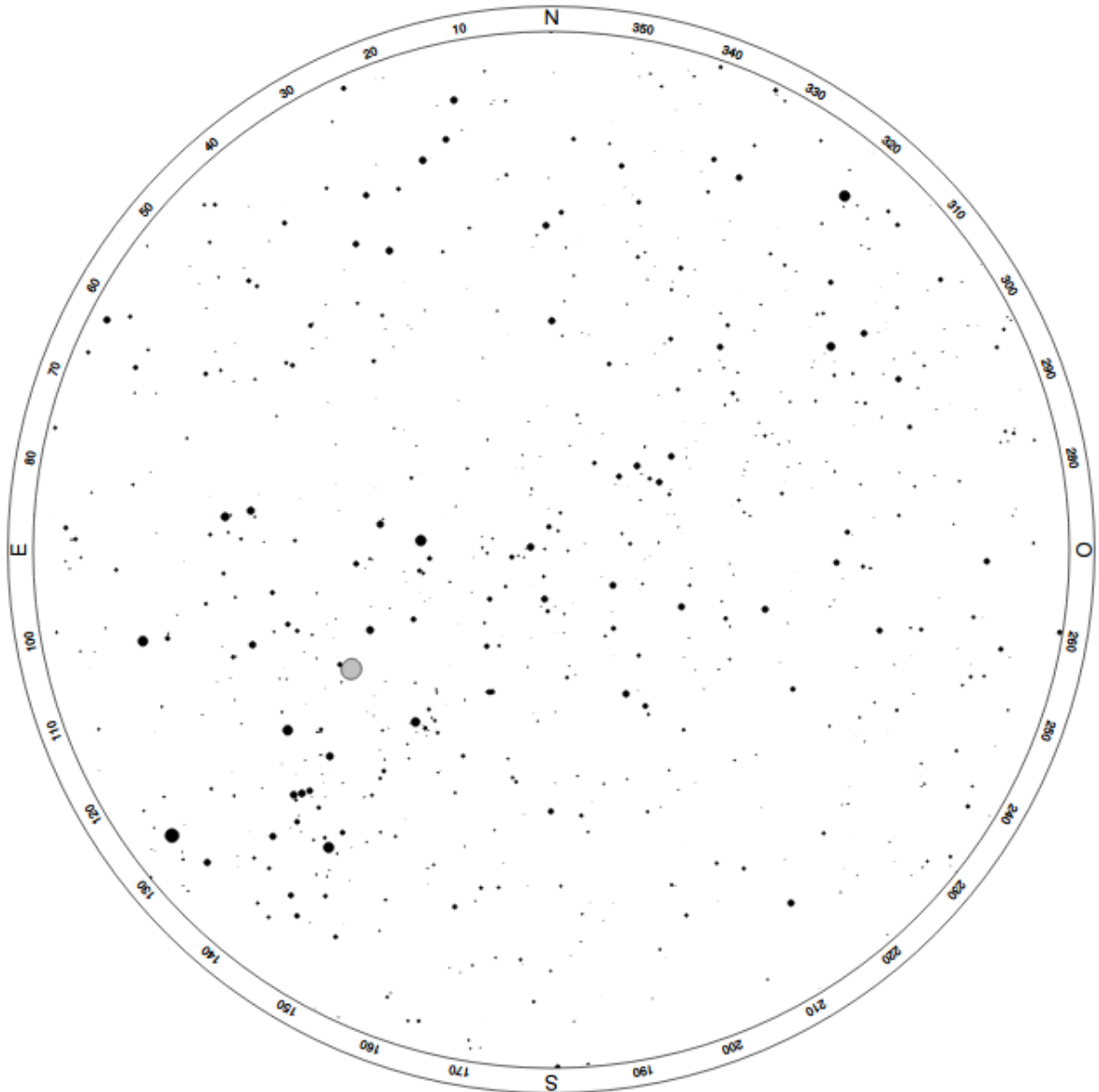
ENSM Le Havre	TD S8- NAVIGATION POSITIONNEMENT- FICHE D'ACTIVITÉ	V1.0 – 01/20
A.Charbonnel	<i>FICHE D'ACTIVITÉ N°2</i>	1/4

Classe :

Noms :

Ciel Hiver - Localisation: Le Havre, 49,5011°N, 0,1102°E

Heure: mercredi 8 janvier 2020 20:50 (UTC +01:00)



ENSM Le Havre	TD S8- NAVIGATION POSITIONNEMENT- FICHE D'ACTIVITÉ	V1.0 – 01/20
A.Charbonnel	FICHE D'ACTIVITÉ N°2	2/4

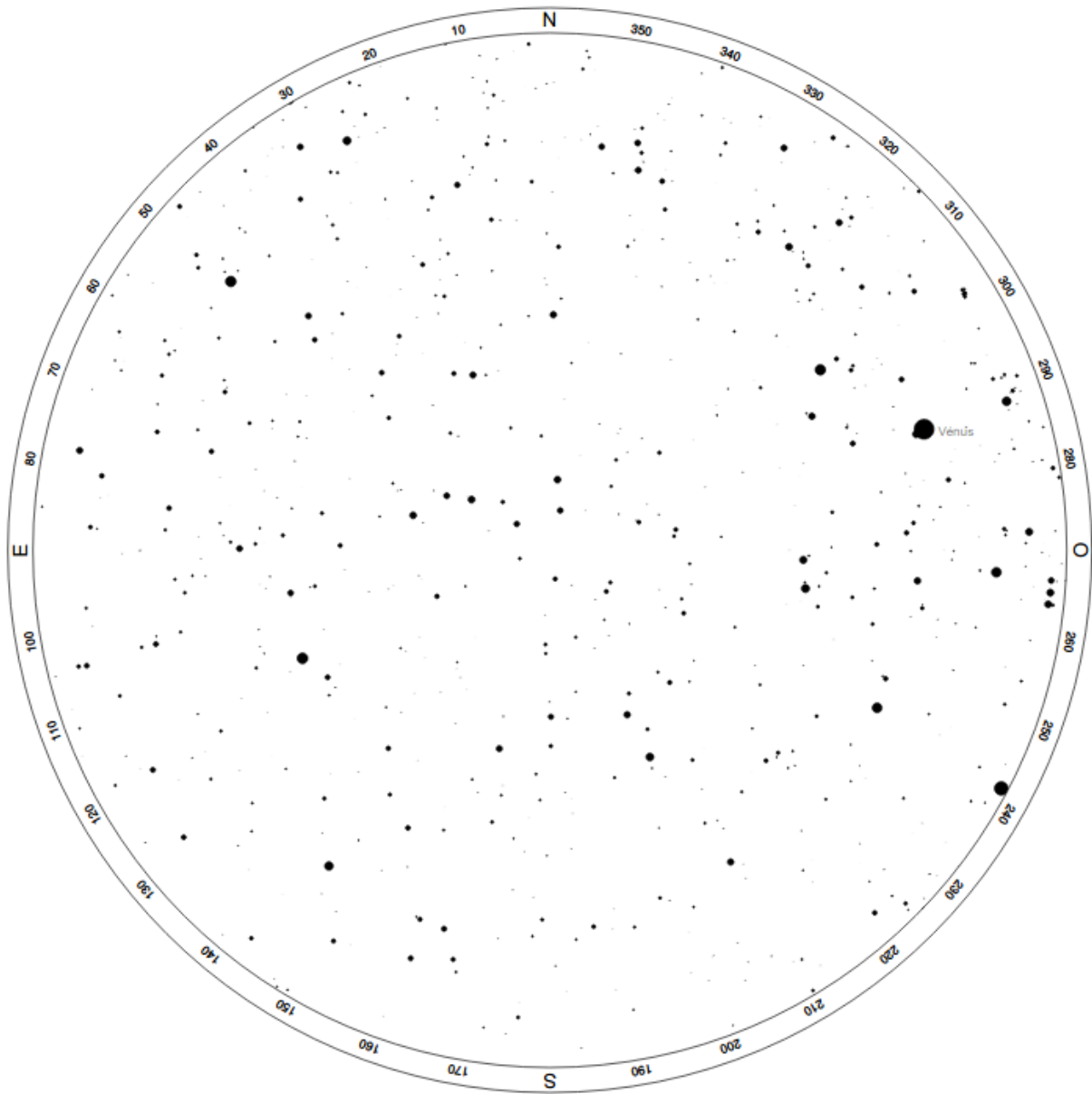
Classe :

Groupe :

Noms :

Ciel Printemps - Localisation: Le Havre, 49,5011°N, 0,1102°E

Heure: vendredi 8 mai 2020 22:06 (UTC +02:00)




ENSM Le Havre	TD S8- NAVIGATION POSITIONNEMENT- FICHE D'ACTIVITÉ	V1.0 – 01/20
A.Charbonnel	<i>FICHE D'ACTIVITÉ N°2</i>	3/4

Classe :

Groupe :

Noms :

Ciel d'été - Localisation Le Havre, 49,5011°N, 0,1102°E
 Heure: mercredi 8 juillet 2020 23:27 (UTC +02).



ENSM Le Havre	TD S8- NAVIGATION POSITIONNEMENT- FICHE D'ACTIVITÉ	V1.0 – 01/20
A.Charbonnel	FICHE D'ACTIVITÉ N°2	4/4

Classe :

Groupe :

Noms :

Ciel d'automne - Localisation: Le Havre, 49,5011°N, 0,1102°E
 Heure: dimanche 15 novembre 2020 22:01 (UTC +01:00)

