

DOCUMENTATION NAUTIQUE DE L'UKHO



1- Introduction


- 2- Ouvrages nautiques divers
- 3- Ouvrages des marées
- 4- Ouvrages des radiosignaux
- 5- Ouvrages de correction
- 6- Ouvrages numériques
- 7- Cartes numériques

1- Introduction

1- Introduction

L'UKHO

UKHO = United Kingdom Hydrographic Office

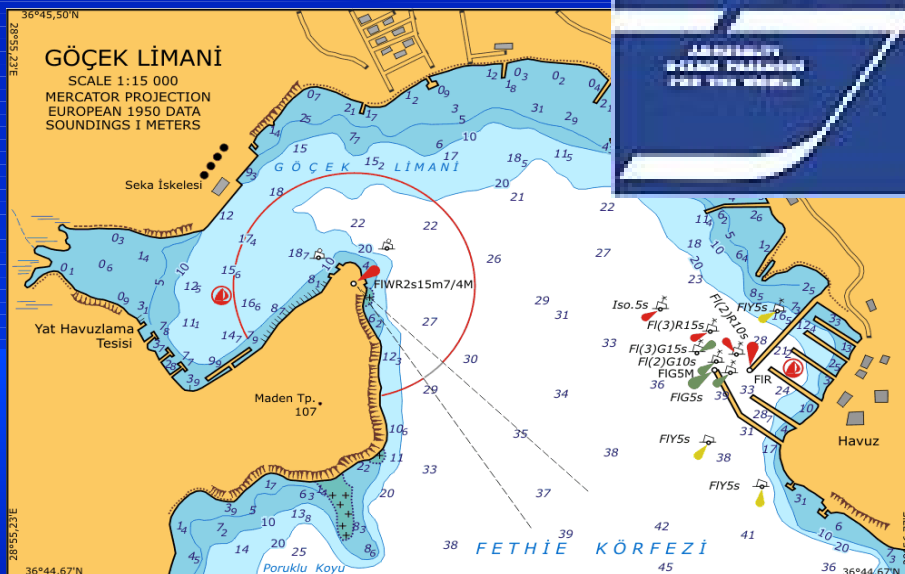


- 3 300 cartes papiers
- 10 500 ENC's (2 100 ports)
- 220 ouvrages nautiques

NP : Nautical Publication
DNP : Digital Nautical Publication

1- Introduction

Équivalences documents anglais/français



1- Introduction

2- Ouvrages nautiques divers

3- Ouvrages des marées

4- Ouvrages des radiosignaux

5- Ouvrages de correction

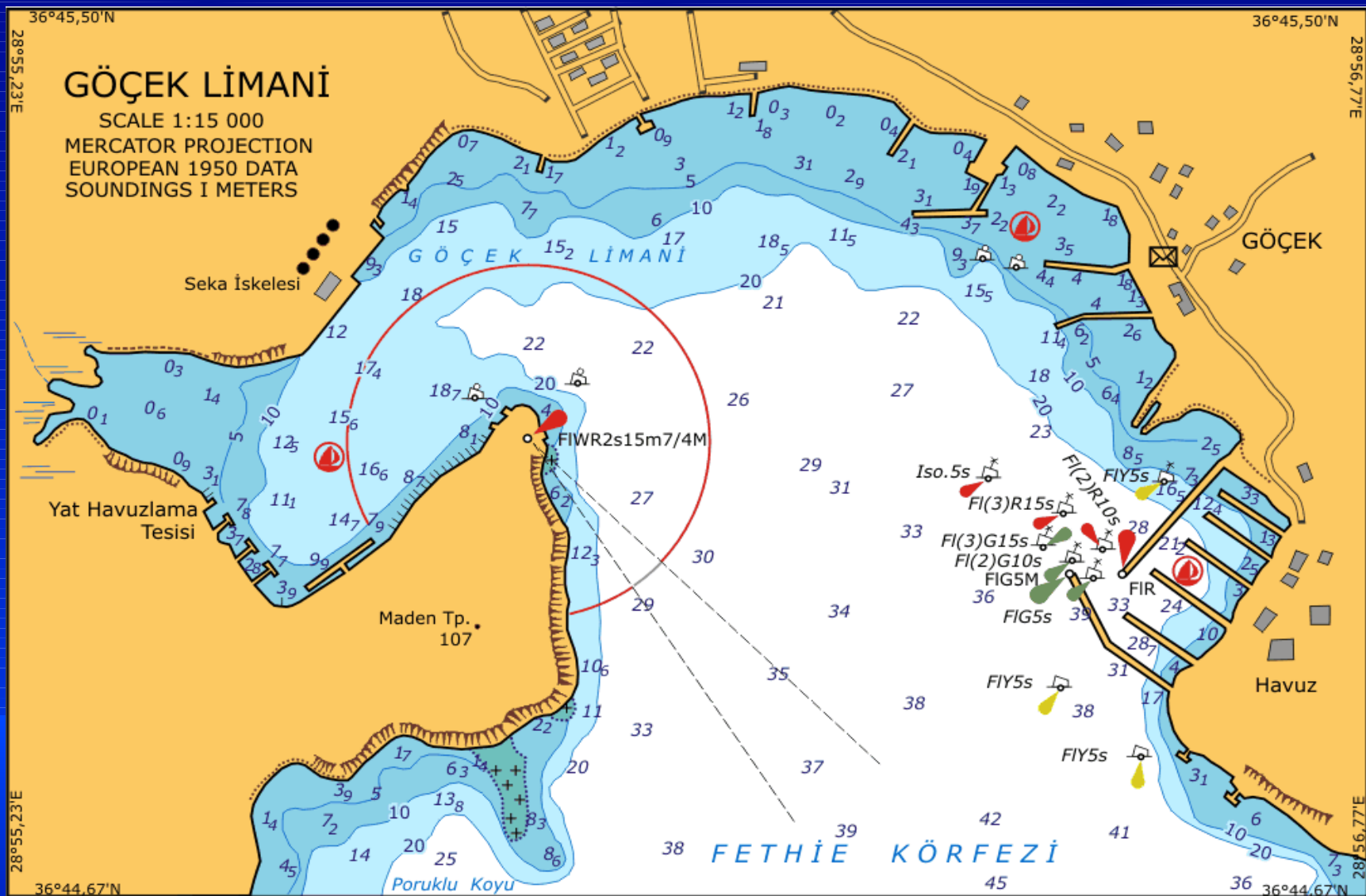
6- Ouvrages numériques

7- Cartes numériques

2- Ouvrages nautiques divers

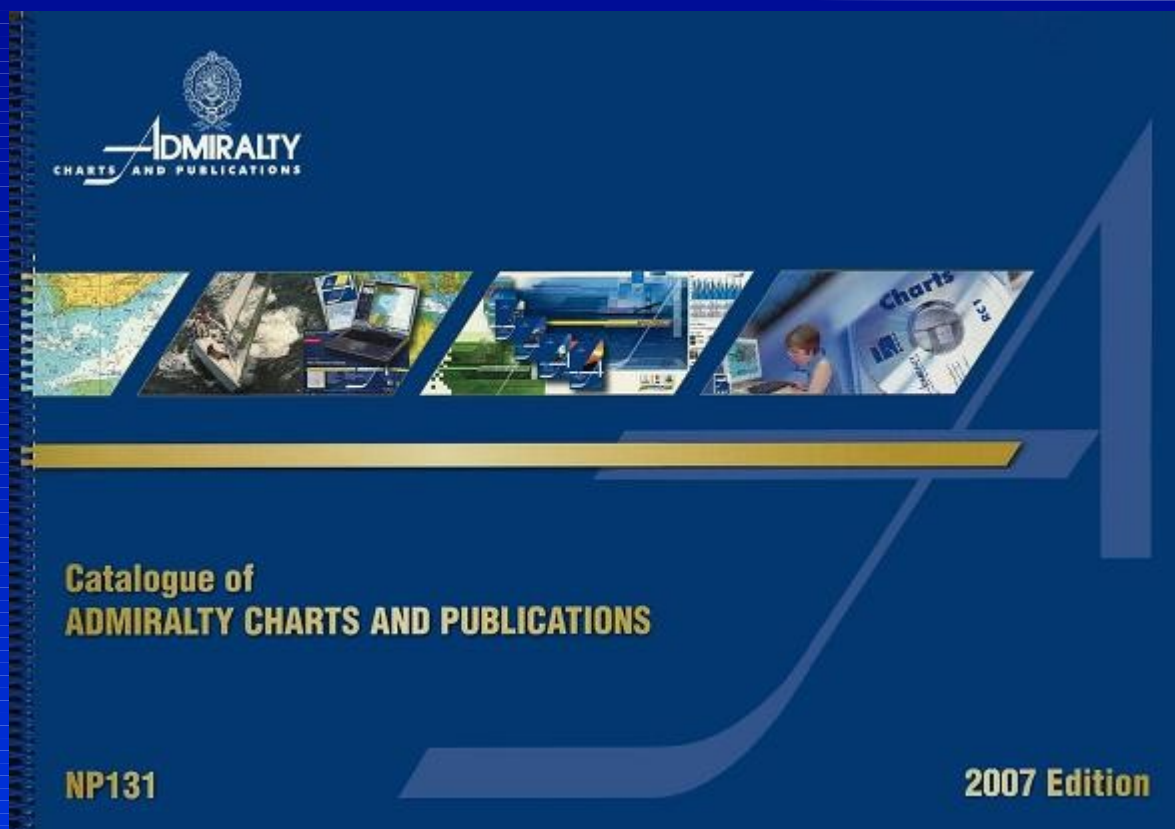
2- Ouvrages nautiques divers

La carte marine



2- Ouvrages nautiques divers


Catalogue of Admiralty Charts and Publications



NP 131


- Liste des cartes et docs
- Liste des revendeurs agréés

SH4



2- Ouvrages nautiques divers

The Mariner's Handbook



NP 100

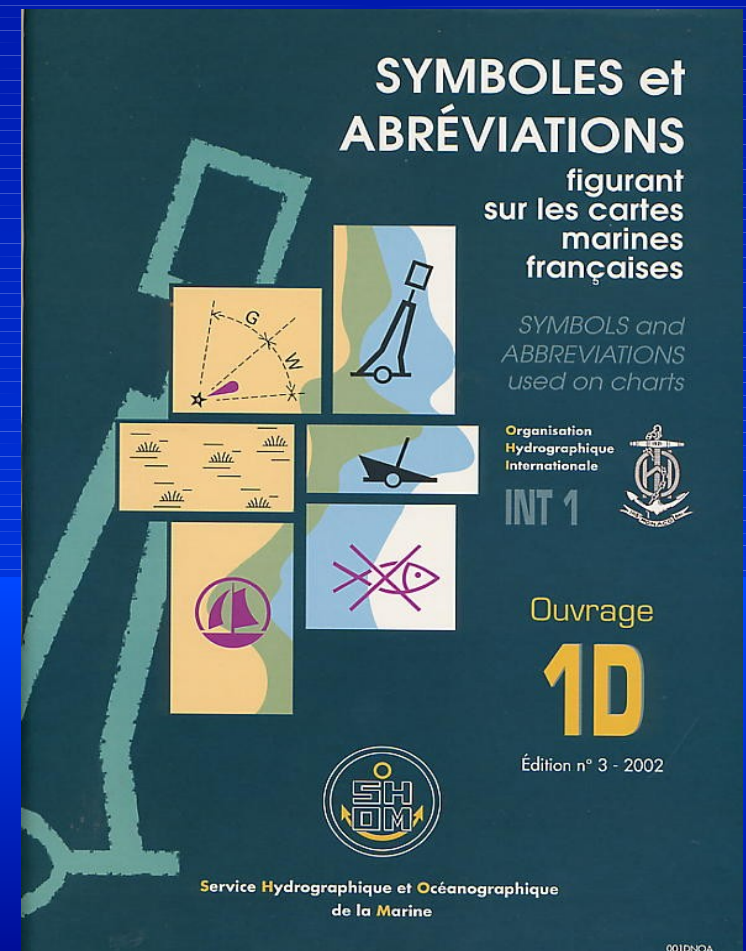

- Présentation et exploitation de la doc anglaise,
- Navigation particulière (dans les glaces, ouragan)

SH 1



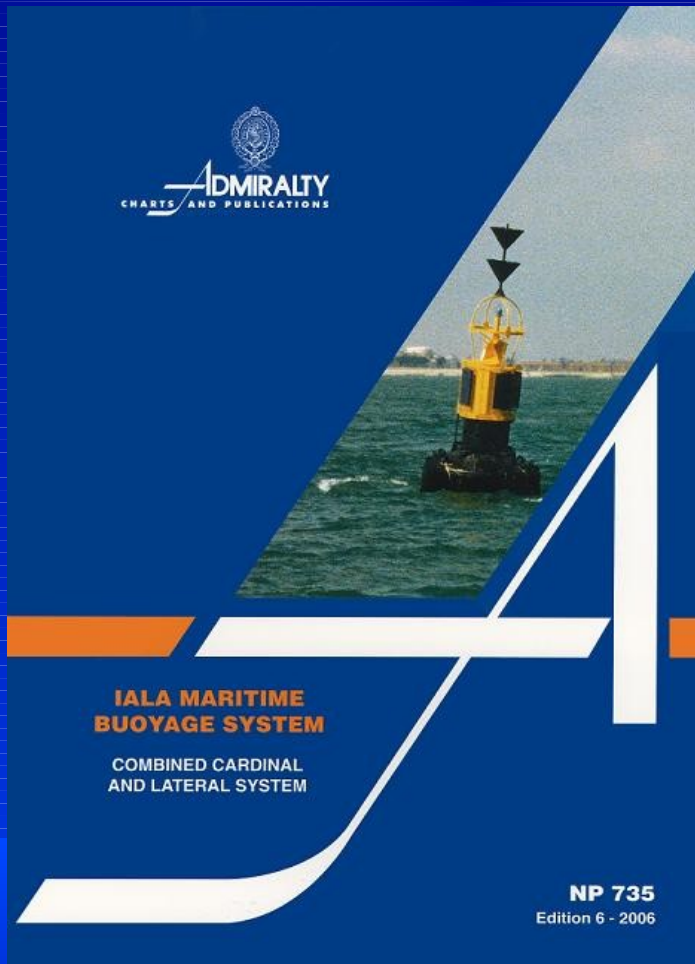
2- Ouvrages nautiques divers

Symbols and abbreviations



2- Ouvrages nautiques divers


IALA Maritime buoyage system



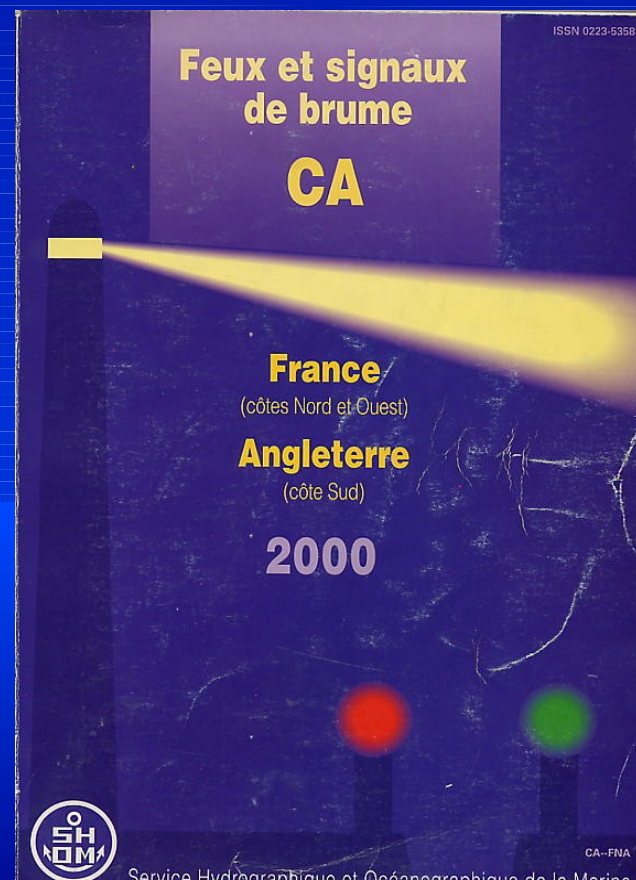
NP 735

2- Ouvrages nautiques divers

Admiralty list of lights and fogs signals




ALL : Admiralty List of Light




2- Documents nautiques papiers

Admiralty sailing direction




ASD : Admiralty Sailing direction



2- Ouvrages nautiques divers

Admiralty ocean passages for the world

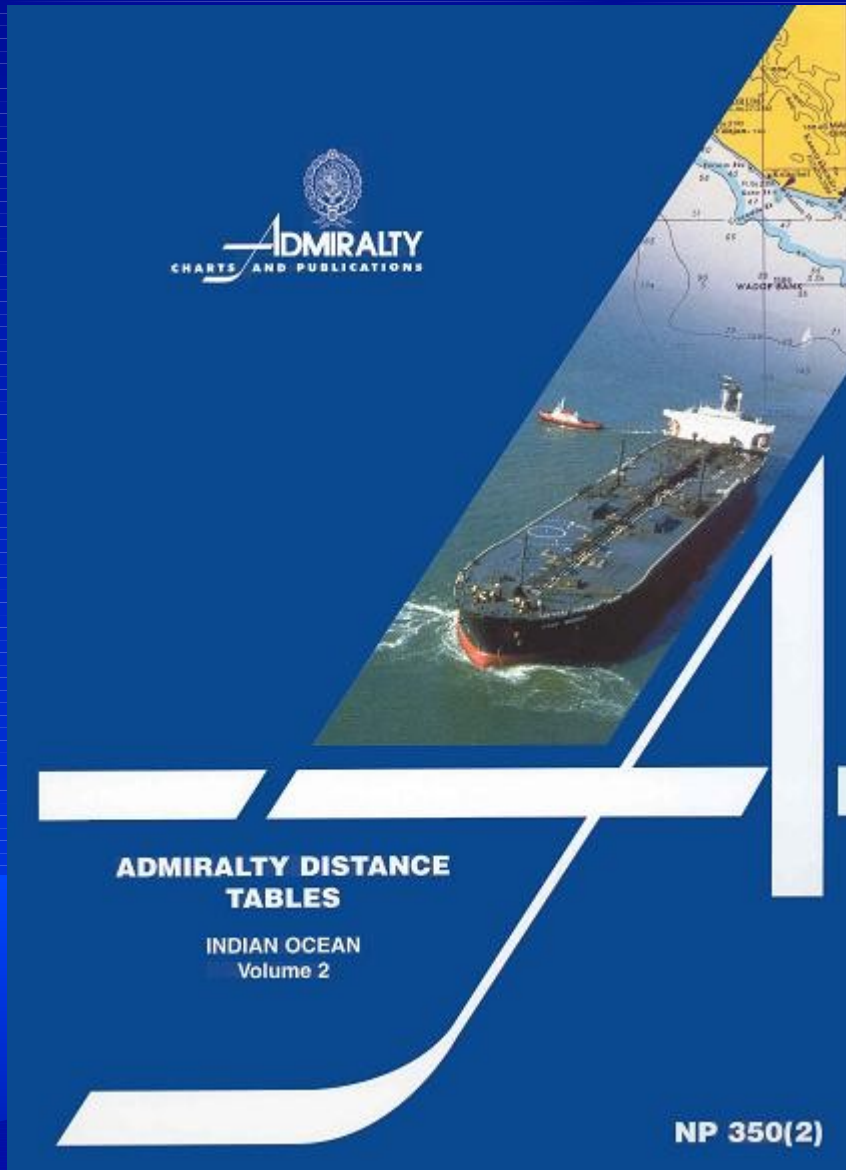


NP136

- Pour la préparation de traversée :
- les différentes route,
 - les dangers

2- Ouvrages nautiques divers

Admiralty Distance tables



1- Introduction

2- Ouvrages nautiques divers

3- Ouvrages des marées

4- Ouvrages des radiosignaux

5- Ouvrages de correction


6- Ouvrages numériques

7- Cartes numériques


3- Ouvrages des marées

3- Ouvrages des marées

Admiralty Tide Tables




ATT = Admiralty Tide Tables




3- Ouvrages des marées

Admiralty Tidal Stream



ATS = Admiralty Tidal Stream




- 1- Introduction
- 2- Ouvrages nautiques divers
- 3- Ouvrages des marées
- 4- Ouvrages des radiosignaux**
- 5- Ouvrages de correction
- 6- Ouvrages numériques
- 7- Cartes numériques

4- Ouvrages des radiosignaux

ALRS : Admiralty List of Radio Signals

4- Ouvrages des radiosignaux

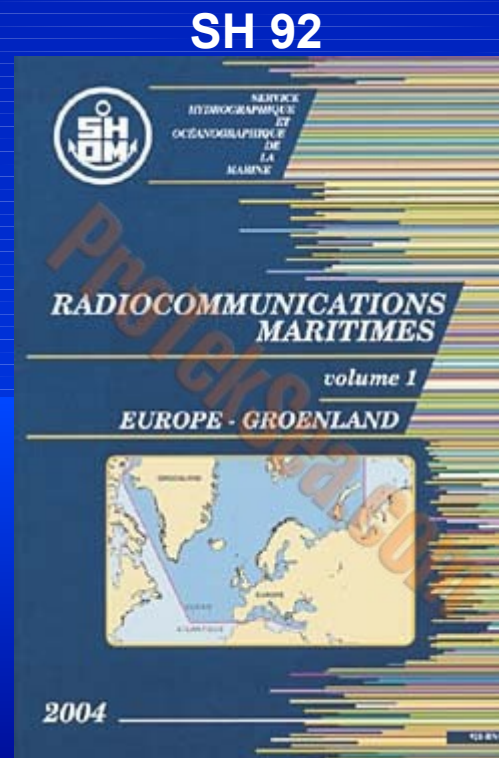
ALRS 1 : Maritime radio stations



NP 281


Radiocommunications maritimes

- Liste des stations de radiocommunication
- Comptes rendus, messages types (hors VTS)



4- Ouvrages des radiosignaux

ALRS 2 : Radionavigation



NP 282

Radionavigation


- via satellite,
- via stations terrestres,
- via radiobalises
- fuseaux et signaux horaires

SH 91



4- Ouvrages des radiosignaux

ALRS 3 : Maritime Safety information




NP 283

Radiocommunication et renseignements sécurité maritime (maritime safety information)

- Moyens de réceptions des RSM (Navtex, Safetynet, ASN, radiofaximilé..)


SH 96



4- Ouvrages des radiosignaux

ALRS 4 : Meteorological observation stations


Liste des stations météorologiques



NP 284

4- Ouvrages des radiosignaux

ALRS 5 : Global Maritime Distress and Safety System



NP 285


Radiocommunications SMDSM

SH 92.4



4- Ouvrages des radiosignaux

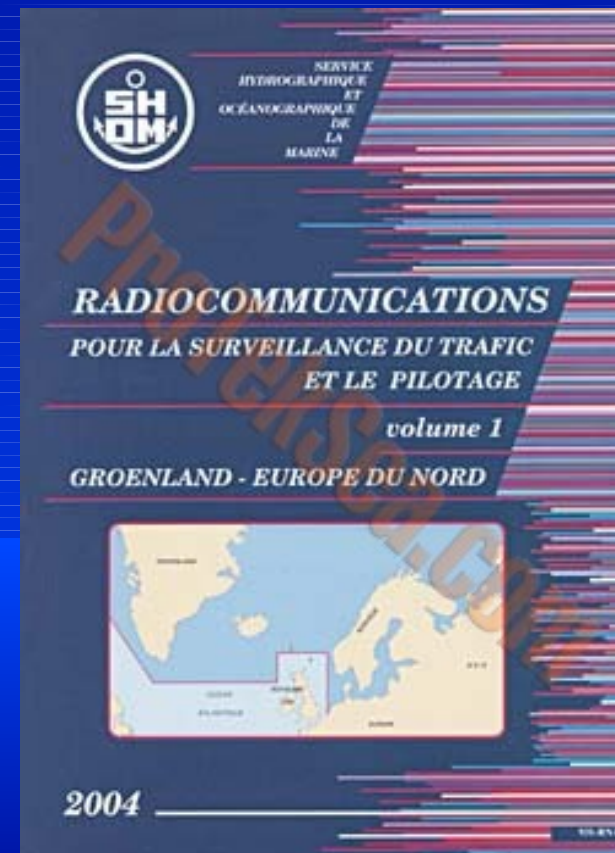
ALRS 6 : Pilot services, traffic services and port operations



NP 286

Radiocommunications trafic / pilotage et opérations portuaires

SH 96




4- Ouvrages des radiosignaux

Maritimes communications series



Pour le cabotage, plaisance

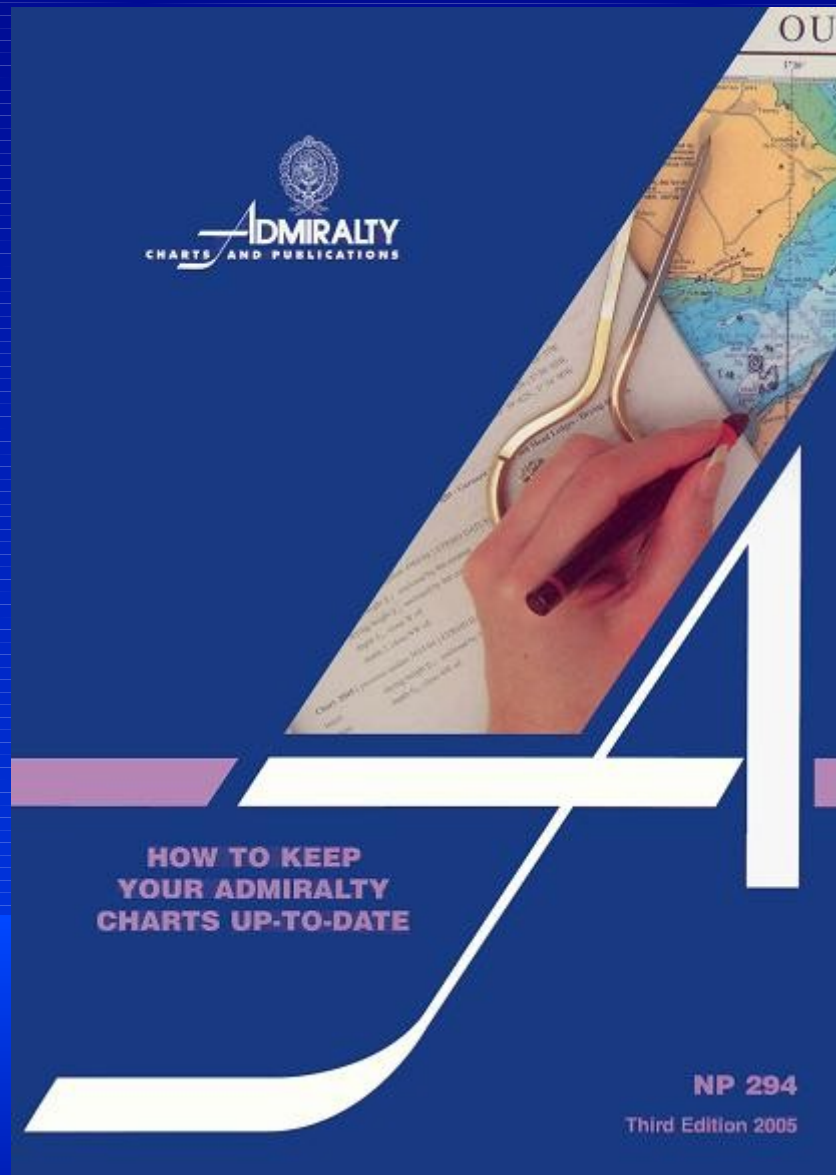


- 1- Introduction
- 2- Ouvrages nautiques divers
- 3- Ouvrages des marées
- 4- Ouvrages des radiosignaux
- 5- Ouvrages de correction**
- 6- Ouvrages numériques
- 7- Cartes numériques

5- Ouvrages de correction

5- Ouvrages de correction

How to keep your admiralty charts up-to date




Pourquoi et comment corriger
des cartes anglaise

NP 294

5- Ouvrages de correction

Chart correction log




CLASSEUR
D'ENREGISTREMENT DES
CORRECTIONS

NP 133A

5- Ouvrages de correction

Notices to mariners : weekly, cumulative & annual



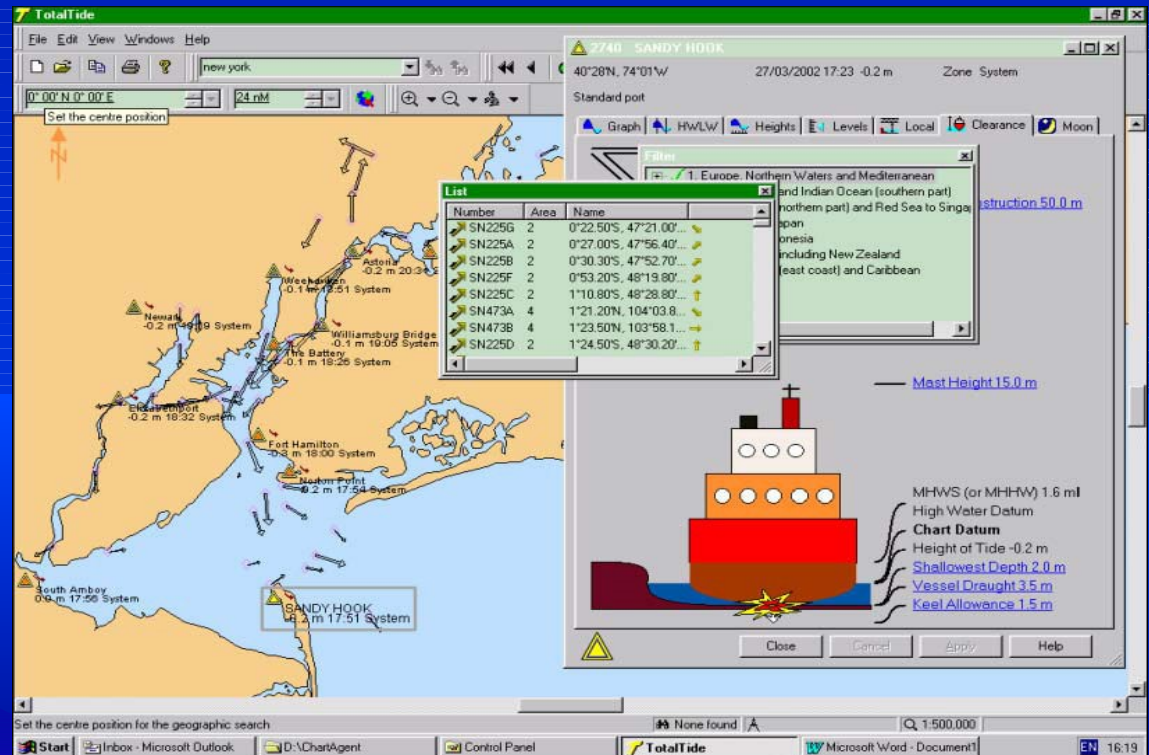
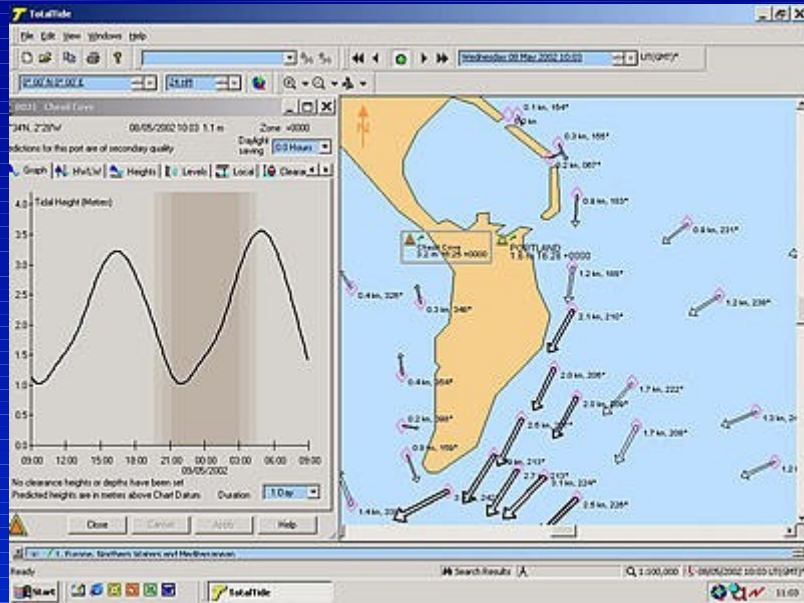
- 1- Introduction
- 2- Ouvrages nautiques divers
- 3- Ouvrages des marées
- 4- Ouvrages des radiosignaux
- 5- Ouvrages de correction
- 6- Ouvrages numériques**
- 7- Cartes numériques

6- Ouvrages numériques

ADP : Admiralty Digital Publication

6- Ouvrages numériques

Admiralty Total Tide (ATT)

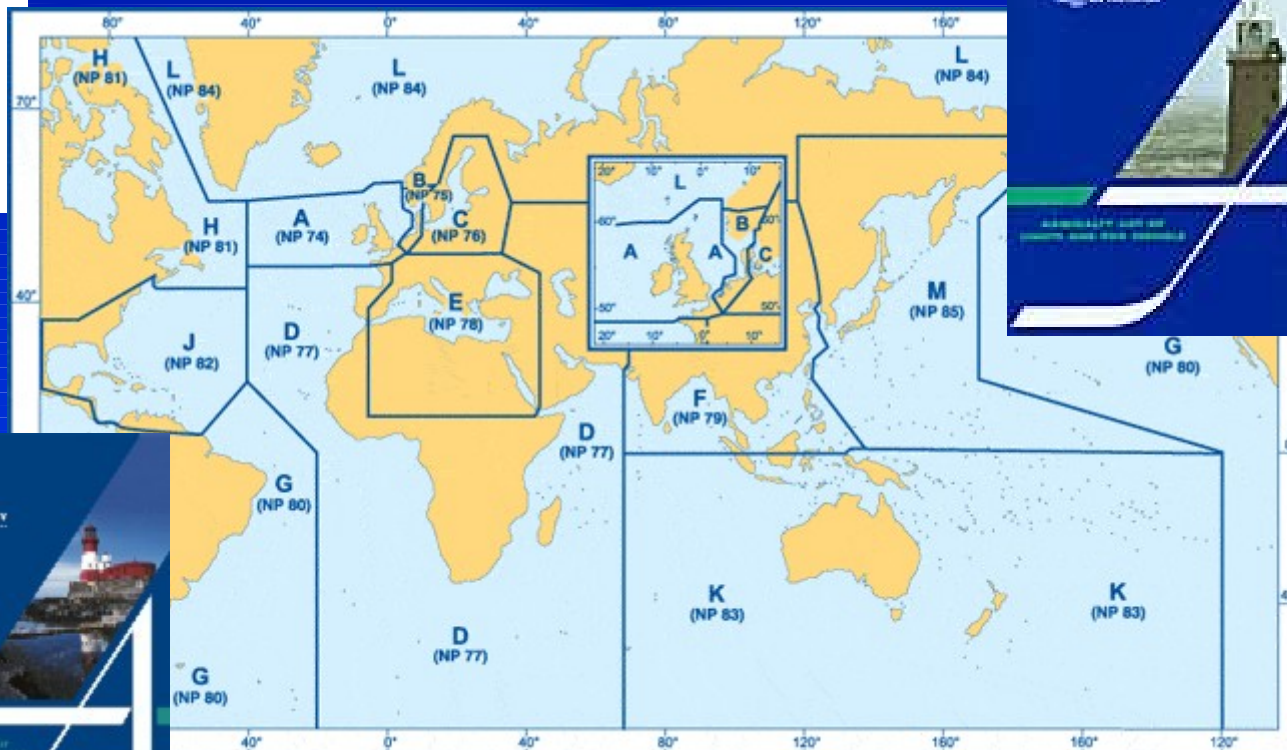


6- Ouvrages numériques

Admiralty Digital List of Light (ADLL)



Équivalent aux 11 volumes papiers

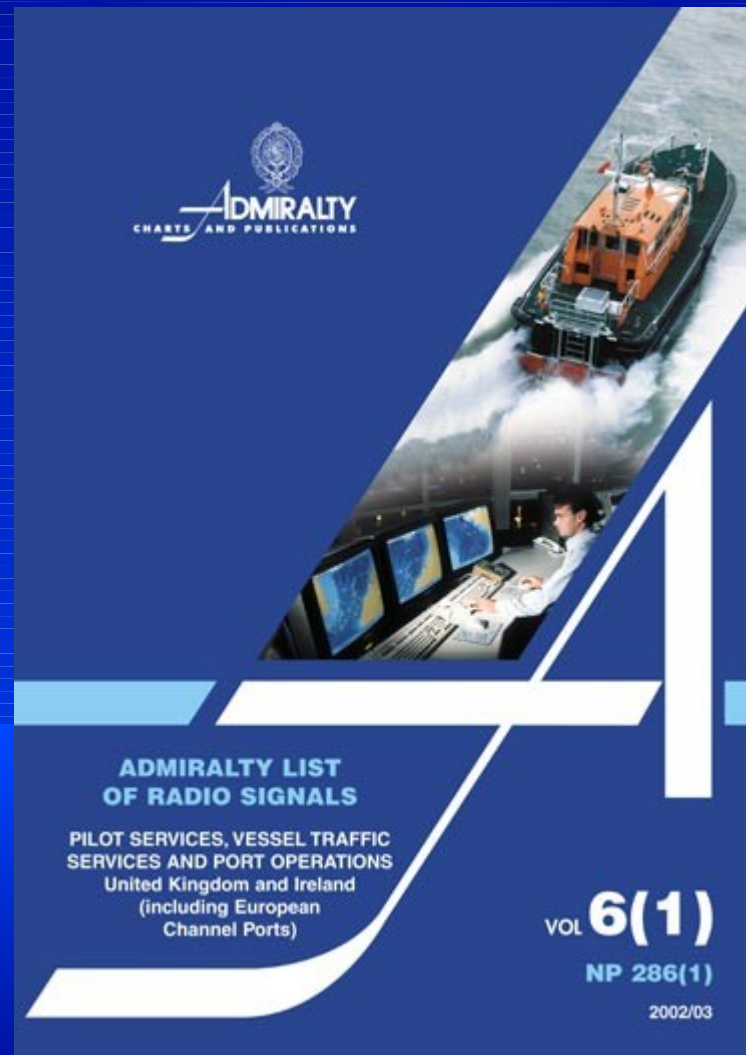


6- Ouvrages numériques

Admiralty Digital Radio Signals 6 (ADRS6)



Équivalent à l'ALRS 6



- 1- Introduction
- 2- Ouvrages nautiques divers
- 3- Ouvrages des marées
- 4- Ouvrages des radiosignaux
- 5- Ouvrages de correction
- 6- Ouvrages numériques
- 7- Cartes numériques**

7- Cartes numériques

7- Les cartes numériques


Admiralty Raster Chart Services (ARCS)

RNC + corrections = ARCS

CD ROM

En ligne

AUS = Admiralty Up-dating Service



7- Les cartes numériques

Admiralty Vector Chart Services (AVCS)

ENC + corrections = AVCS

CD ROM

En ligne

AUS = Admiralty Up-dating Service



7- Les cartes numériques

Admiralty ECDIS Services

ENC +RNC + corrections = Admiralty ECDIS Services

CD ROM

En ligne

AUS = Admiralty Up-dating Service

